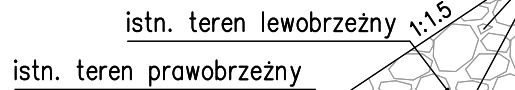


SKALA 1:100



1:100



1:100


 Rzeczpospolita  
Polska

**Unia Europejska**  
Europejskie Fundusze  
Strukturalne i Inwestycyjne

**INWESTOR** Zarząd Województwa Podkarpackiego w Rzeszowie

al. Łukasza Ciepelińskiego 4, 35-010 Rzeszów  
 reprezentowany przez: **Podkarpacki Zarząd Dróg Wojewódzkich w Rzeszowie**  
 ul. T. Boya Żeleńskiego 19A, 35-105 Rzeszów • 17 860-94-50 • [biuro@pzdwl.pl](mailto:biuro@pzdwl.pl)

JEDNOSTKA PROJEKTOWA

 **engineering  
& consultancy**

**ProtechniCon** Sp. z o.o.  
31-872 Kraków  
os. Dywizjonu 303 20/LU





**ZAMIERZENIE BUDOWLANE**  
rozbudowanie drogi wojewódzkiej nr 896 Ustrzyski Dolne - Ustrzyski Górne na odcinku od m. Ustrzyski Dolne do m. Czarna Góra od km ok. 0+000 do km ok. 15+724 wraz z odcinkami nawiązania oraz rozbiórka, budowa, przebudowa niezbędnej infrastruktury technicznej, budowli i urządzeń budowlanych realizowana w ramach zadania "Przebudowa/rozbudowa drogi wojewódzkiej nr 896 Ustrzyski Dolne - Ustrzyski Górne".

ADRES INWESTYCJI  
woj. podkarpackie, pow. bieszczadzki, gm. Ustrzyki Dolne, Czarna

DATA  
09.2023

<u>RODZAJ PROJEKTU</u>	<u>CZĘŚĆ PROJEKTU</u>
------------------------	-----------------------

<u>TOM</u>	<u>BRANŻA</u>
-	mostowa

FUNKCJA	ZESPÓŁ PROJEKTOWY		SPECJALNOŚĆ	PODPIS
Projektanci	mgr inż. Maciej Żuchowicz	MAP/0084/POOM/04	MOSTOWA	
	mgr inż. Rafał Potępa	MAP/0059/PWBM/20	MOSTOWA	
	mgr inż. Tomasz Cwajna	MAP/0195/POOM/10	MOSTOWA	
Sprawdzający	mgr inż. Tomasz Grysiak	MAP/0085/POOM/06	MOSTOWA	
Opracowali	mgr inż. Jakub Kotra inż. Paulina Filipiek inż. Natalia Burnagiel inż. Daniel Serwinowski			

<u>OBIEKT</u>	<b>PRZEPUST DROGOWY PD-114</b>	<u>SKALA</u>	<b>1:100</b>
<u>TYTUŁ RYSUNKU</u>	<b>Rysunki ogólne</b>	<u>REW.</u>	<b>NR RYS. 1.114</b>